



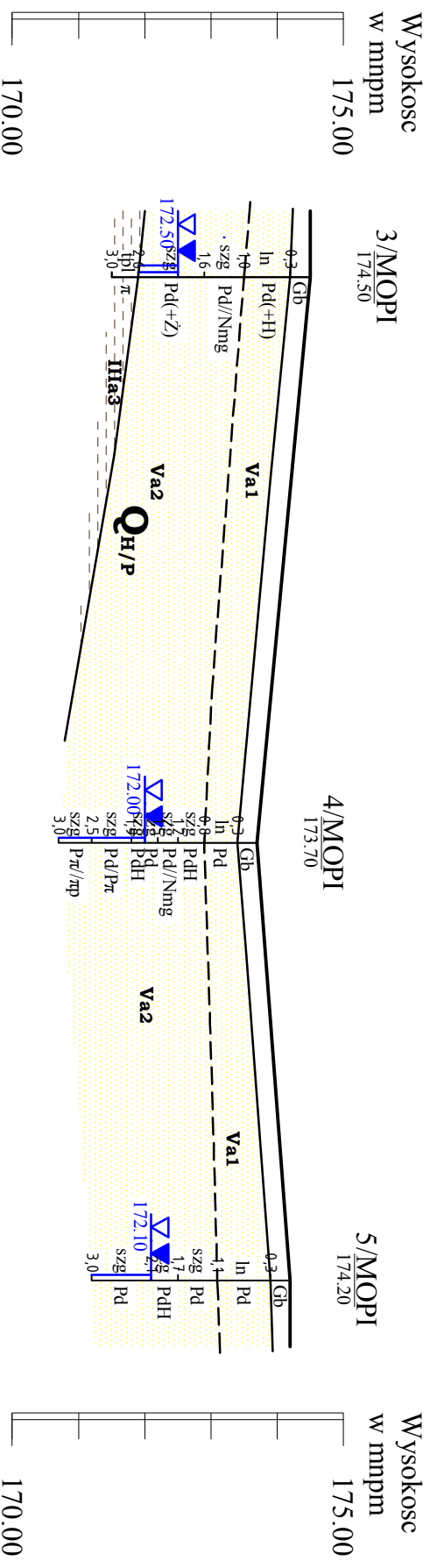
na odcinku Nisko (węzeł "Zapacz" z węzłem) - węzeł Sokołów Małopolski

Północ" (z węzłem)

Miejsce obsługi podróżnych - Jeżowe II km 428+400 Strona lewa

Przekrój geologiczno-inżynierski II - II

Skala: 1:500
1:100



OPRACOWAŁ: mgr inż. Dominik Mach

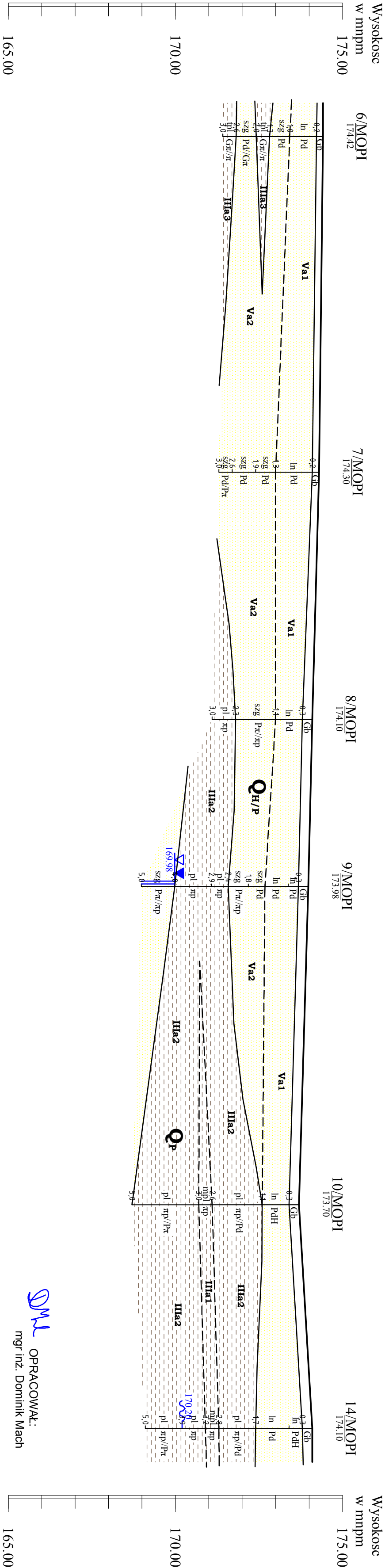


Budowa drogi ekspresowej S19
na odcinku Nisko (węzeł "Zapacz" z węzłem) - węzeł Sokołów Małopolski
Północ" (z węzłem)

MIEJSCE OBSŁUGI PODRÓŻNYCH - JEŻOWE II KM 428+400 STRONA LEWA

PRZEMOCNO-INŻYNIERSKI III - III

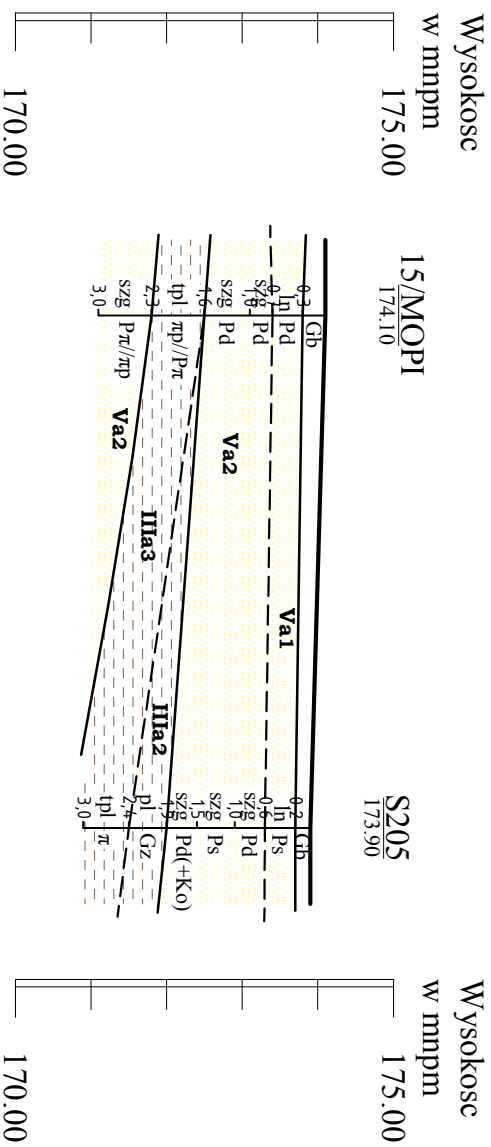
Skala: 1:500
1:100





Północ" (z węzłem)

PRZEMÓWY GEOLOGICZNO-INŻYNIERSKI V - V

Skala: $\frac{1:500}{1:100}$ 

Od. w m	33.90
Gleb. w m	3.00

DMR

OPRACOWAŁ:

mgr inż. Dominik Mach



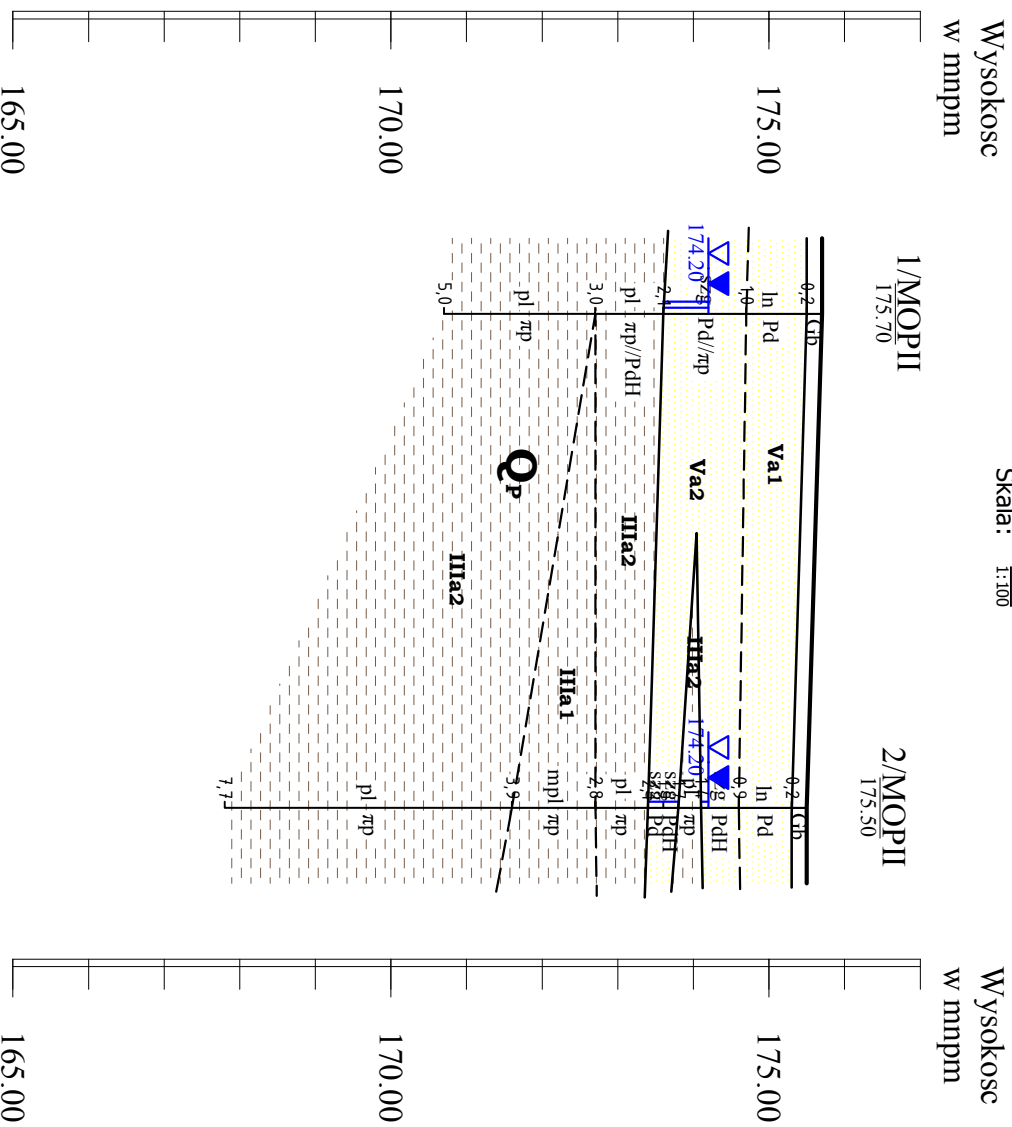
na odcinku Nisko (węzeł "Zapacz" z węzłem) - węzeł Sokółów Małopolski

Północ" (z węzłem)

MIEJSCE OBSŁUGI PODRÓŻNYCH - KAMIEŃ III KM 428+400 STRONA PRAWA

PRZEKRÓJ GEOLOGICZNO-INŻYNIERSKI 1 - I

Skala: 1:500
1:100



Odl. w m	32.66
Gleb. w m	7.70

OPRACOWAŁ:
mgr inż. Dominik Mach



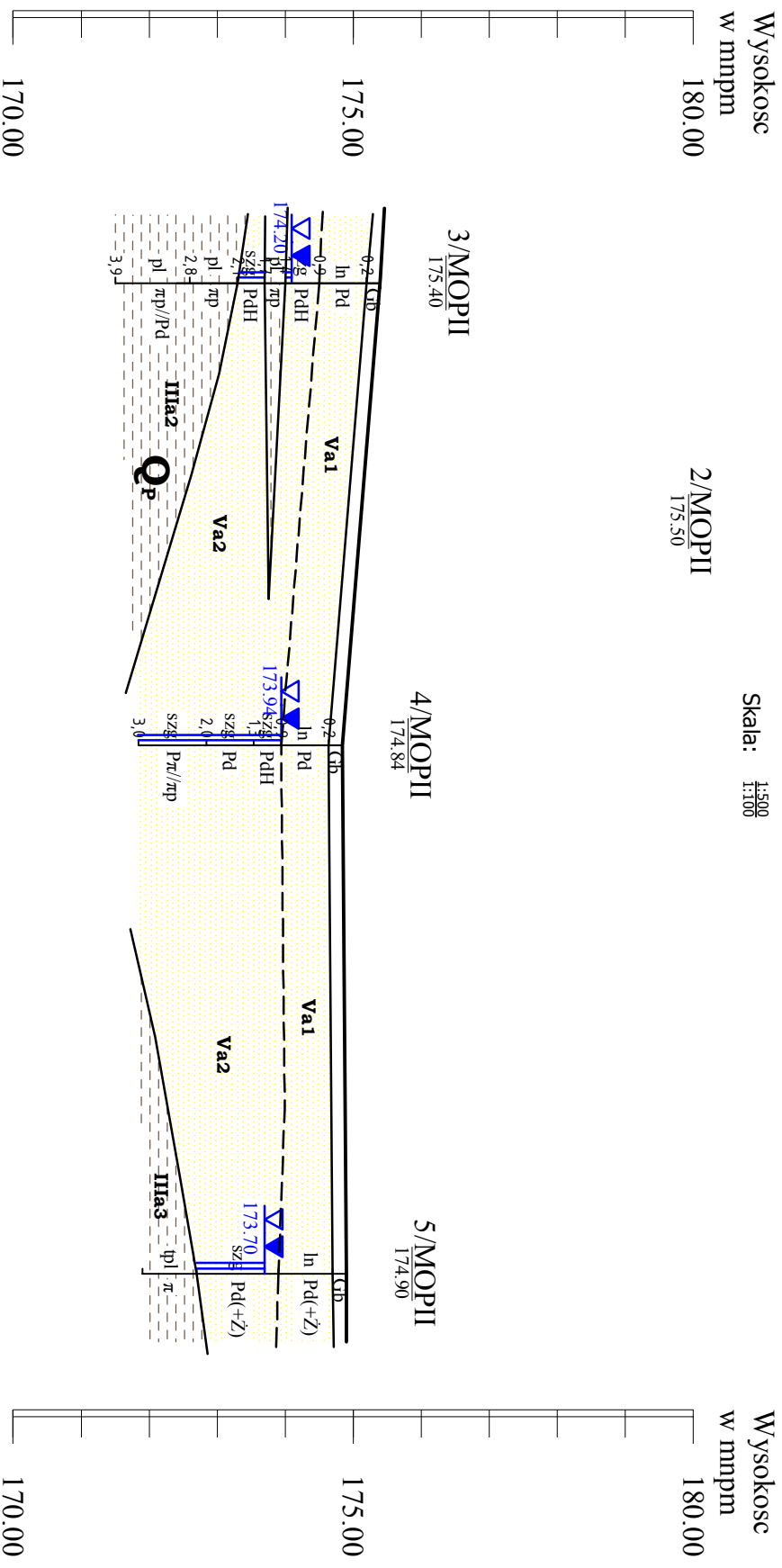
na odcinku Nisko (węzeł "Zapacz" z węzłem) - węzeł Sokołów Małopolski

Północ" (z węzłem)

MIEJSCE OBSŁUGI PODRÓŻNYCH - KAMIEŃ III KM 428+400 STRONA PRAWA

PRZEKRÓJ GEOLOGICZNO-INŻYNIERSKI II - II

Skala: 1:500
1:100

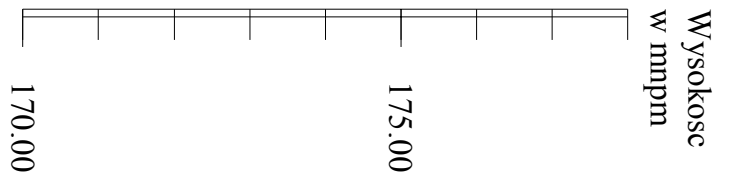


Odł. w m	34.00	38.82
Gleb. w m	3.90	3.00
		3.00

OPRACOWAŁ:
mgr inż. Dominik Mach



ZAŁĄCZNIK NR 3.G.2



OPRACOWAŁ:
mgr inż. Dominik Mach



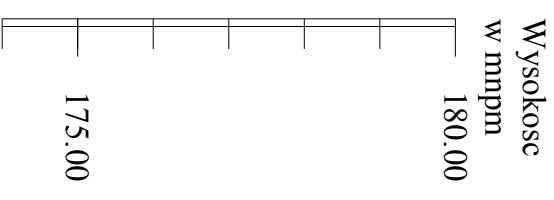
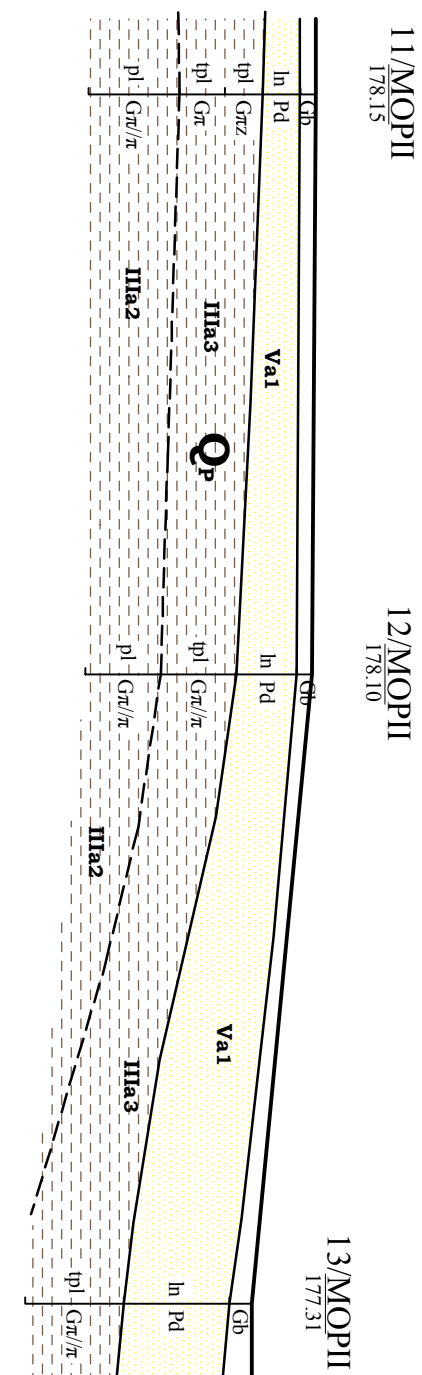
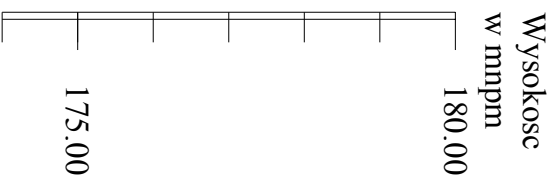
na odcinku Nisko (węzeł "Zapacz" z węzłem) - węzeł Sokołów Małopolski

Północ" (z węzłem)

MIEJSCE OBSŁUGI PODRÓŻNYCH - KAMIEŃ III KM 428+400 STRONA PRAWA

PRZESZKÓŁ GEOLOGICZNO-INŻYNIERSKI IV - IV

Skala: 1:500
1:100



Odł. w m	38.35	41.64
Gleb. w m	3.00	3.00

OPRACOWAŁ:
mgr inż. Dominik Mach



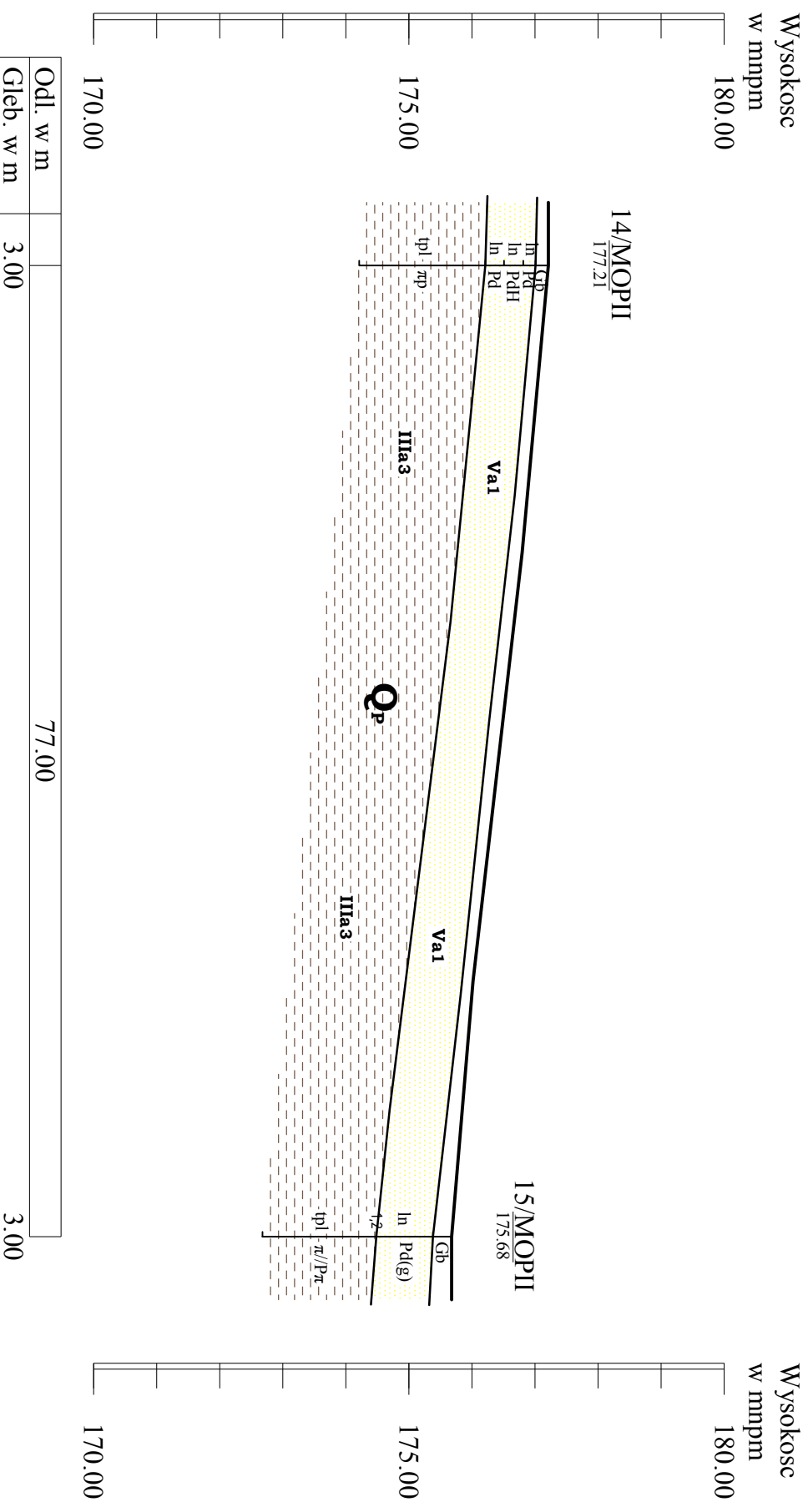
na odcinku Nisko (węzeł "Zapacz" z węzłem) - węzeł Sokołów Małopolski

Północ" (z węzłem)

MIEJSCE OBSŁUGI PODRÓŻNYCH - KAMIEŃ III KM 428+400 STRONA PRAWA

PRZEMKÓJ GEOLOGICZNO-INŻYNIERSKI V - V

Skala: 1:500
1:100



DM

OPRACOWAŁ:

mgr inż. Dominik Macr